Col Girardin

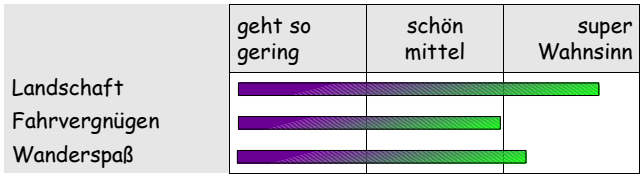

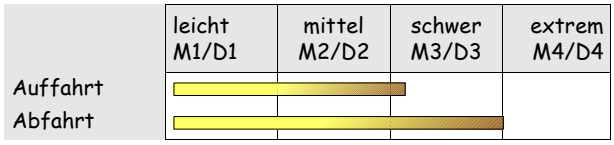

Land/Region	Frankreich, Queyras
Startort	Ceillac, 1639 m ü. NN
Zielort	Maljasset, 1910 m ü. NN
Routenverlauf	Ceillac – Refuge du Melezet – Pres de Chaurionde – Torrent du Tronchet – Lac Ste. Anne – Col Girardin – GR 5 – La Barge - Maljasset
Distanz	21 km
Höchster Punkt	Col de Girardin, 2584 m ü. NN
Höhe kumuliert	1250 Meter
Schwierigkeiten	Längere Asphaltauffahrt, M1; danach nur noch kürzere Fahrstücke, M2 bis M3; bergab nach Schiebestrecke zuerst D1/D2, später auch viel D3 mit Stellen D4
Tragestrecken	Bergauf ca. 100 Minuten Tragen; bergab am Anfang ca. 10 Minuten, danach nur noch einzelne Meter
Gegenrichtung	Vergleichbare Schwierigkeiten und ähnlich lange Tragestrecken
Wegfindung	Unproblematisch; in der Abfahrt am einzigen Abzweig auf halber Strecke rechts halten
Verkehr	Bis zum Lac Ste. Anne ist bei schönem Wetter deutlicher Ausflugsverkehr zu vermerken, danach wird es ruhig und ab dem Pass auch einsam
Landschaft	Bombastische Aussichten am Pass; das schönste Licht ist hier kurz vor Sonnenuntergang
Tipps	Wer noch Zeit hat, kann vom Pass einen Abstecher zum Tete de Girardin machen; es soll eine gute Abfahrt sein; die Übernachtung in der Refuge du Maljasset ist eher spartanisch; wer etwas Luxus braucht, kann in wenigen Minuten bis nach St. Paul abfahren
Befahrung/Bericht	Befahrung am 07.09.2009 / www.trans-albino.de – Transalp 2009, 17. Tag